




















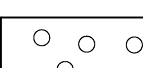





TECHNISCHE PLANUNG - DARSTELLUNG DER VORHABEN

	vorh. Freileitung mit Mast, Mast-Nr., Schutzstreifen, Bezeichnung (Bauleit-Nr.) (Vorhaben Nr. 71, Amprion GmbH - Genehmigung BNetzA)
	entfallende Freileitung mit Mast, Mast-Nr., Schutzstreifen, Bez. (Bauleit-Nr.) (Vorhaben Nr. 71, Amprion GmbH bez. Westnetz GmbH (TLAT) - Genehmigung BNetzA)
	gepl. Freileitung mit Mast, Mast-Nr., Schutzstreifen, Bezeichnung (Bauleit-Nr.) (Vorhaben Nr. 71, Amprion GmbH bez. Westnetz GmbH (TLAT) - Genehmigung BNetzA)
	gepl. Freileitung mit Volschutzmarkierung (Mast-Nr. 19: Bundesgrenze) (Vorhaben Nr. 71, Amprion GmbH - Genehmigung BNetzA)
	gepl./entf. Freileitung im Großherzogtum Luxemburg (Vorhaben Cross Luxembourg S.A. - Genehmigung durch Dritte)
	gepl. Umspannanlage Aach (weitere Vorhaben Amprion GmbH - Genehmigung SGD Nord)
	gepl. Stöma zur Aufrechterhaltung der Stromversorgung (Vorhaben Nr. 71, Amprion GmbH - Genehmigung BNetzA)
	gepl. BEK zur Aufrechterhaltung der Stromversorgung mit Bauzaun (Vorhaben Nr. 71, Amprion GmbH - Genehmigung BNetzA)
	entfallende Freileitung mit Mast, Mast-Nr., Schutzstreifen, Bez. (Bauleit-Nr.) (weitere Vorhaben Amprion GmbH - Genehmigung SGD Nord)
	gepl. Freileitung mit Mast, Mast-Nr., Schutzstreifen, Bezeichnung (Bauleit-Nr.) (weitere Vorhaben Amprion GmbH - Genehmigung SGD Nord)
	gepl./entf. Freileitung mit Mast, Mast-Nr., Schutzstreifen, Bez. (Bauleit-Nr.) (weitere Vorhaben Westnetz GmbH - Genehmigung SGD Nord)
	Zufahrt über vorhandene Straßen und Wege (mit temporärer bzw. kurz andauernde Inanspruchnahme befestigter Flächen)
	temporäre Inanspruchnahme unbefestigter Flächen (Zuwegungen und Arbeitsflächen für Neubau, Freileitungsprovisionen, Bauaufsichtskabel)
	temporäre kurz andauernde Inanspruchnahme unbefestigter Flächen (Zuwegungen und Arbeitsflächen für Demontage, Seilzugflächen und Schutzgerüste für beide

SCHUTZGEBIETE

	Natura 2000-Gebiet FFH-Fauna-Habitat-Gebiet		Naturschutzgebiet
	FFH-Lebensraumtyp mit Code		Kompensationsflächen gem. LANIS
	Gesetzlich geschütztes Biotop gem. § 30 BNatSchG		Überschwemmungsgebiet
	Gesetzlich geschütztes Grünland gem. § 15 LNatSchG		Nr. des Schutzgebietes Erläuterung §. Register 14.1

BIOTOPTYPEN GEMÄSS BKOMP


	Gewässer Code 23 (fließend) / 24 (stehend)		Feldgehölze Code 41
	Felsen und offene Böden Code 32		Waldmäntel Code 42
	Acker Code 33		Laubmischwälder Code 43
	Weinbau Code 33		Nadelmischwälder Code 44
	Grünland Code 34		Freiflächen / Grünanlagen Code 51
	Streubstwiesen Code 34 (mit Baumstandorten)		Verkehrs- / Gewerbeflächen Code 52 / Code 53 / Code 54
	Trockenrasen Code 34		Bauwerke (Wohnen) Code 53
	Säume, Staudenfluren Code 39		Code gem. B.Komplv Erläuterung s. Register 14.3.3

SONSTIGE DARSTELLUNGEN

Altlastenflächen mit Nr.
VG Trier-Land

Koordinatenraster ETRS 89 UTM-32N (EPSG-Code 25832)

WIEDERHERSTELLUNG VON BIOTOPTYPEN

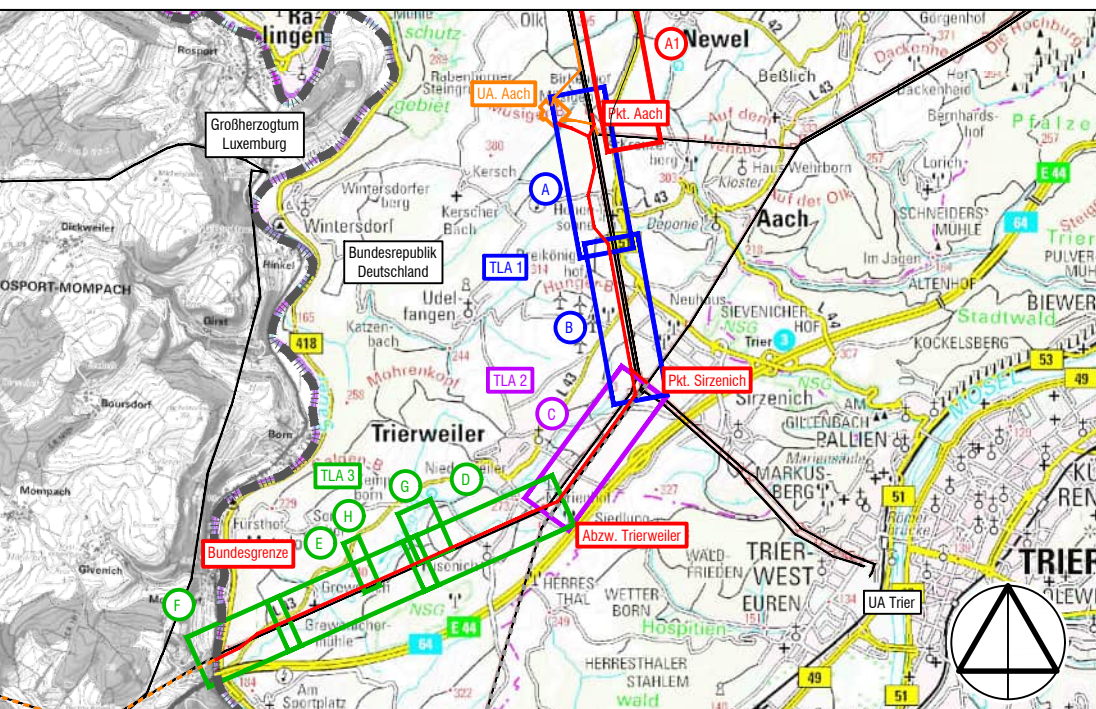
 Rekultivierung intensiv genutztes Grünland  Rekultivierung gesetzlich geschütztes Grünland

VERMEIDUNGS-/MINDERUNGS- UND SCHUTZMASSNAHMEN
(im Plan verortete Maßnahmen sind **fett** dargestellt, die anderen gelten für alle baubedingt in Anspruch genommenen Flächen und deren Umfeld)



- V 1 Ökologische Bauleitung (ÖBB)
- V 2 Bodenkundliche Bauleitung (BBB)
- V 3 Wasserrechtliche Bauleitung (WBB)
- V 4 Bauvorbereitende und bauleitende bodenkundmalp-
pferische Untersuchungen
- V 5 Schutz von kulturhistorisch bedeutsamen Bauwerken oder
Einzelobjekten
- V 6 Verwendung von Fahrböhlen oder -platten
- V 7 **Schutzzone zur Abgrenzung schutzwürdiger Bereiche**
- V 8 **Wasserhaltung in Baugruben**
- V 9 Schutz vor Schadstoffeinträgen
- V 10 **Reptilienschutzmaßnahmen**
- V 11 Gehölzbürz - Reviorkontrollen, ggf. Baustellenbeschränkungen
- V 12 Gehölzbürz - Entnahme von Nestern auf Freileitungsmasten
- V 13 Höhenbürz - Reviorkontrollen, ggf. Baustellenbeschränkungen
- V 14 Offenlandbürz - Reviorkontrollen, ggf. Baustellenbeschränkungen
- V 15 **Erhalt und Wiederherstellung von gesetzl. gesch. Grünland**
- V 16 **Vogelschutzmarkierungen an den Erdsellen**
- V 17 Rekultivierung der temporär zu beanspruchenden Flächen
- V 18 Zeitliche Beschränkung der Gehölzentnahme

Übersicht der Blattschnitte

M 1 : 100,000



 1. Deckblattänderung Vorhaben Nr. 71
Markierung der Änderungsbereiche mit Nr.

PROJEKT Ersatzneubau der 380-kV-Höchstspannungsfreileitung Aach - Bundesgrenze, Bl. 4247, Vorhaben Nr. 71 gemäß BBPlG Ersatzneubau von zwei 110-kV-Stromkreisen der Westnetz GmbH zwischen dem Pkt. Aach und dem Pkt. Sirzenich	
ALPHAZUGSTUDIE	
PLÄNERIN 	LANDSCHAFT ! FÜR DIE LANDSCHAFTSPFLANZUNG GEMÄß LANDSCHAFTSFLÄCHENSTUFEN PLANV NACHTRASSE 29 - 32000 AACHEN TEL: 0491 90 07 07 - FAX: 0491 90 09 90
PLANNUMMER Landschaftspflegerischer Begleitplan Maßnahmenplan	
Festgestellt nach § 24 NABEG Bonn, den	
	RECHTER 14
	MAßSTAB 1 : 2.500
	BEARBEITET AU-NR
	DATUM 10/25
	RECHNER 14.4.1.3 DB1